ВЕСТНИК
МУНИЦИПАЛЬНОГО ОБРАЗОВАНИЯ ГОРОД
НОВОМОСКОВСК
12+
22 (78) 06.06.2018
ОФИЦИАЛЬНЫЙ БЮЛЛЕТЕНЬ

КОМАНДА «ВИКТОРИЯ» ИЗ НОВОМОСКОВСКА СТАЛА ПОБЕДИТЕЛЕМ КУБКА «ЕВРОХИМ» 2018

29 мая на арене Ледового дворца «Юбилейный» в Новомосковске финальным матчем между местной командой «Виктория» и «Клайпеда» (Литва) завершился 6-й Международный детский хоккейный турнир Кубок «ЕвроХима»-2018. Хозяева турнира победили со счётом 10:2.

Турнир стартовал 26 мая, игры продолжались 3 дня. За историю проведения турнира 2018 год стал самым представительным. В Новомосковске собрались 12 хоккейных команд из России, Литвы, Германии, Швейцарии, Финляндии, Бельгии, Эстонии и новички турнира — команда из США.

В церемонии закрытия и награждении приняли участие губернатор Тульской области Алексей Дюмин, генеральный директор МХК «ЕвроХим» Игорь Нечаев, глава администрации муниципального образования



город Новомосковск Вадим Жерздев, а также звезды советского и российского хоккея, среди них – Александр Якушев, Павел Буре и Вячеслав Фетисов.

В своем обращении Алексей Дюмин поздравил юных хоккеистов, отметив, что международный детский турнир становится все популярнее: «Несмотря на то что происходит на международной арене, все мы – большая и дружная семья. Дети показывают нам, взрослым, пример. Этот турнир — одно из ожидаемых событий для жителей Новомосковска. Я рад отметить, что интерес к хоккею среди детей и подростков в регионе растет!».

Генеральный директор МХК «ЕвроХим» Игорь Нечаев поблагодарил организаторов и участников турнира, а также почётных гостей турнира: «Я думаю, что наш турнир будет развиваться и количество команд будет увеличиваться с каждым годом. Уже сегодня можно сказать, что Новомосковск стал центром мирового детского хоккея!».

Легенды советского и российского хоккея также приветствовали игроков, съехавшихся из разных стран мира. Гости отметили высокий уровень организации соревнований и выразили надежду на то, что начинающие хоккеисты станут настоящими звездами российского и мирового хоккея.

Вместе с легендарными хоккеистами почётные гости турнира наградили участников и призёров международного хоккейного турнира медалями и кубками.

Турнир является одним из главных социальных проектов компании «ЕвроХим». Его отличает то, что в нём участвуют дети в возрасте 10-12 лет из небольших провинциальных городов, в которых «ЕвроХим» совместно с Минспортом России на протяжении нескольких лет успешно развивает спортивную инфраструктуру в на базе государственно-частного партнёрства.

Одним из новшеств турнира 2018 года стала закладка Аллеи хоккейной славы. Первым на ней оставил отпечаток ладони заслуженный мастер спорта СССР, заслуженный тренер России, двукратный олимпийский чемпион, восьмикратный чемпион мира Борис Михайлов. Сегодня свой вклад в развитие Аллеи хоккейной славы внесли Павел Буре и Вячеслав Фетисов и другие легенды российского хоккея.

АДМИНИСТРАЦИЯ МУНИЦИПАЛЬНОГО ОБРАЗОВАНИЯ ГОРОД НОВОМОСКОВСК
ПОСТАНОВЛЕНИЕ № 1671 ОТ 23.05.2018

ОБ ИЗЪЯТИИ ДЛЯ МУНИЦИПАЛЬНЫХ НУЖД ЖИЛЫХ ПОМЕЩЕНИЙ У СОБСТВЕННИКОВ В МНОГОКВАРТИРНЫХ ЖИЛЫХ ДОМАХ, ПРИЗНАННЫХ АВАРИЙНЫМИ И ПОДЛЕЖАЩИМИ СНОСУ

В связи с признанием указанных в перечне (приложение № 1 к настоящему постановлению) жилых домов в установленном порядке аварийными и подлежащими сносу, а также по причине не исполнения собственниками жилых помещений в указанных домах требования о их сносе в установленный срок, руководствуясь ст.ст.7,9,45 Устава муниципального образования город Новомосковск, администрация муниципального образования ПОСТАНОВЛЯЕТ:

1. Изъять (с соблюдением условий, порядка и сроков, установленных ст.279-281 Гражданского кодекса РФ, ст.ст.49, 56.2-56.10 Земельного кодекса РФ) для муниципальных нужд у собственников помещений в жилых домах, признанных аварийными и подлежащими сносу, земельные участки по перечню (приложение № 2 к настоящему постановлению) с предоставлением возмещения.

2. Изъять (с соблюдением условий, порядка и сроков, установленных ст.32 Жилищного кодекса РФ) для муниципальных нужд у собственников помещений в жилых домах, признанных аварийными и подлежащими сносу, жилые помещения по перечню (приложение №3 к настоящему постановлению) с предоставлением по заключаемому с ними соглашению: или возмещения за изымаемые земельный участок и жилое помещение, или другого помещения (взамен изымаемого жилого помещения) с зачетом его стоимости при определении размера возмещения за изымаемые земельный участок и жилое помещение.

3. Комитету по управлению имуществом (Тюлькина Г.Н.) от лица администрации муниципального образования город Новомосковск:

3.1. в течение десяти дней со дня принятия настоящего постановления направить его копию в орган регистрации прав;

3.2. не позднее, чем за шестьдесят дней до направления собственникам изымаемых земельных участков и жилых помещений, соглашений об изъятии у них недвижимости для государственных и муниципальных нужд - определить размер возмещения каждому собственнику за изымаемый у него земельный участок (исходя из принадлежащего ему размера доли в праве общей долевой собственности на земельный участок) и жилое помещение, в соответствии с требованиями законодательства об оценочной деятельности, законодательства о закупке товаров (работ, услуг) для государственных или муниципальных нужд, ст.281 Гражданского кодекса РФ, ст.58.8 Земельного кодекса РФ, ч.7 ст.32 Жилищного кодекса РФ.

4. Отделу муниципального жилищного фонда (Тараскина В.В.) от лица администрации муниципального образования город Новомосковск:

4.1. в течение трех дней со дня принятия настоящего постановления, представить в Отдел по работе со СМИ информацию, предусмотренную п.п.1), 2), 4), 6), 7) ч.5 ст.56.6 Земельного кодекса РФ, для ее размещения на официальном сайте муниципального образования город Новомосковск в информационно – телекоммуникационной сети «Интернет» и опубликования, посредством размещения в официальном печатном издании – бюллетене «Официальный вестник муниципального образования город Новомосковск»;

4.2. направить по почте заказным письмом с заказным уведомлением, каждому из собственников, указанных в списке (приложение №3 к настоящему постановлению), жилых помещений:

- уведомление о принятии решения об изъятии земельного участка и принадлежащего такому собственнику жилого помещения (в течение десяти дней со дня принятия настоящего постановления);
- проект соглашения об изъятии недвижимости для государственных и муниципальных нужд, которым предусматривается предоставление такому собственнику, взамен изымаемого у него жилого помещения и земельного участка, другого жилого помещения, с зачетом его стоимости при определении размера возмещения за изымаемое жилое помещение и земельный участок;

4.3. при не достижении с кем – либо из собственников изымаемых жилых помещений согласия (соглашения) о предоставлении взамен изымаемого жилого помещения и земельного участка другого жилого помещения, с зачетом его стоимости при определении размера возмещения за изымаемое жилое помещение и земельный участок – определить и письменно согласовать с таким собственником размер выкупной цены в порядке, установленном ч.6.ст.279, ст.281 Гражданского кодекса РФ, п.6) ч.1 ст.56.7, ст.56.8 Земельного кодекса РФ, ч.7 ст.32 Жилищного кодекса РФ.

5. Отделу по работе со СМИ (Семкин В.В.), в течение десяти дней со дня подписания настоящего постановления, разместить на официальном сайте муниципального образования город Новомосковск в информационно – телекоммуникационной сети «Интернет» и опубликования, посредством размещения в официальном печатном издании – бюллетене «Официальный вестник муниципального образования город Новомосковск»:

- полный текст настоящего постановления;
- предусмотренную п.п.1), 2), 4), 6), 7) ч.5 ст.56.6 Земельного кодекса РФ и предоставленную Отделом муниципального жилищного фонда, информацию.

6. Постановление вступает в силу со дня подписания.

Приложение №1 к постановлению администрации муниципального образования город Новомосковск от 23.05.2018 года № 1671

ПЕРЕЧЕНЬ
многоквартирных жилых домов, признанных в установленном порядке аварийными и подлежащими сносу, переселение жителей из которых предусмотрено в 2018 году

№ п/п	Адрес многоквартирного дома, признанного аварийным	Документ, подтверждающий признание многоквартирного дома аварийным, название, реквизиты
1	город Новомосковск, станция Грицово, дом № 1	Постановление администрации муниципального образования город Новомосковск от 31.12.2013 №4483 «О признании жилых помещений дома по адресу: Тульская область, Новомосковский район, станция Грицово, д.1 непригодными для проживания и многоквартирного жилого дома, аварийным и подлежащим сносу»
2	город Новомосковск, станция Грицово, дом № 2	Постановление администрации муниципального образования город Новомосковск от 31.12.2013 №4482 «О признании жилых помещений дома по адресу: Тульская область, Новомосковский район, станция Грицово, д.2 непригодными для проживания и многоквартирного жилого дома, аварийным и подлежащим сносу»
3	город Новомосковск, станция Грицово, дом № 3	Постановление администрации муниципального образования город Новомосковск от 31.12.2013 №4481 «О признании жилых помещений дома по адресу: Тульская область, Новомосковский район, станция Грицово, д.3 непригодными для проживания и многоквартирного жилого дома, аварийным и подлежащим сносу»
4	город Новомосковск, станция Грицово, дом № 5	Постановление администрации муниципального образования город Новомосковск от 31.12.2013 №4520 «О признании жилых помещений дома по адресу: Тульская область, Новомосковский район, станция Грицово, д.5 непригодными для проживания и многоквартирного жилого дома, аварийным и подлежащим сносу»
5	город Новомосковск, станция Грицово, дом № 7	Постановление администрации муниципального образования город Новомосковск от 31.12.2013 №4519 «О признании жилых помещений дома по адресу: Тульская область, Новомосковский район, станция Грицово, д.7 непригодными для проживания и многоквартирного жилого дома, аварийным и подлежащим сносу»
6	город Новомосковск, станция Грицово, дом № 7а	Постановление администрации муниципального образования город Новомосковск от 31.12.2013 №4521 «О признании жилых помещений дома по адресу: Тульская область, Новомосковский район, станция Грицово, д.7а непригодными для проживания и многоквартирного жилого дома, аварийным и подлежащим сносу»
7	город Новомосковск, станция Грицово, дом № 10	Постановление администрации муниципального образования город Новомосковск от 31.12.2013 №4507 «О признании жилых помещений дома по адресу: Тульская область, Новомосковский район, станция Грицово, д.10 непригодными для проживания и многоквартирного жилого дома, аварийным и подлежащим сносу»
8	город Новомосковск, станция Грицово, дом № 11	Постановление администрации муниципального образования город Новомосковск от 31.12.2013 №4506 «О признании жилых помещений дома по адресу: Тульская область, Новомосковский район, станция Грицово, д.11 непригодными для проживания и многоквартирного жилого дома, аварийным и подлежащим сносу»

Приложение №2 к постановлению администрации муниципального образования город Новомосковск от 23.05.2018 года № 1671

ПЕРЕЧЕНЬ
земельных участков, подлежащих изъятию для муниципальных нужд в связи с признанием аварийными и подлежащими сносу расположенных на таких земельных участках многоквартирных жилых домов

№ п/п	Кадастровый номер земельного участка	Площадь земельного участка в кв.м.	Месторасположение земельного участка	Разрешенный вид использования земельного участка
1	71:15:070106:51	466+/-8 кв.м	Адрес: Тульская область, р-н Новомосковский, ст. Грицово, д.1	Малоэтажная многоквартирная жилая застройка (1 этаж)
2	71:15:070106:50	229+/-5 кв.м	Адрес: Тульская область, р-н Новомосковский, ст. Грицово, д.2	Малоэтажная многоквартирная жилая застройка (1 этаж)
3	71:15:070106:53	378+/-7 кв.м	Адрес: Тульская область, р-н Новомосковский, ст. Грицово, д.3	Малоэтажная многоквартирная жилая застройка (1 этаж)
4	71:15:070106:55	360+/-7 кв.м	Адрес: Тульская область, Новомосковский район, ст. Грицово, дом 5	Малоэтажная многоквартирная жилая застройка (1 этаж)
5	71:15:070106:52	360+/-7 кв.м	Адрес: Тульская область, р-н Новомосковский, ст. Грицово, д.7	Малоэтажная многоквартирная жилая застройка (1 этаж)
6	71:15:070106:54	348+/-7 кв.м	Адрес: Тульская область, Новомосковский район, ст. Грицово, дом 7А	Малоэтажная многоквартирная жилая застройка (1 этаж)

Приложение №3 к постановлению администрации муниципального образования город Новомосковск от 23.05.2018 года № 1671

СПИСОК
жилых помещения, подлежащих изъятию для муниципальных нужд, в связи с признанием многоквартирных жилых домов аварийными и подлежащими сносу

№ п/п	Адрес жилого помещения	Общая площадь изымаемого жилого помещения (кв.м)
1	город Новомосковск, станция Грицово, дом 3 кв. 2	31,4
2	город Новомосковск, станция Грицово, дом 3 кв.6	32,8
3.	город Новомосковск, станция Грицово, д. 7, кв.3	38,6
4.	город Новомосковск, станция Грицово, д. 7а, кв. 2	41,7
5.	город Новомосковск, станция Грицово, д.7а, кв. 3	37,9

Статья 56.6. Решение об изъятии земельных участков для государственных или муниципальных нужд

1. Решение об изъятии земельных участков для государственных или муниципальных нужд (далее также - решение об изъятии) может быть принято в отношении одного или нескольких земельных участков, в том числе земельного участка или земельных участков, подлежащих образованию.

2. Решение об изъятии принимается в отношении всех объектов недвижимого имущества, расположенных на земельных участках, подлежащих изъятию, за исключением сооружений (в том числе сооружений, строительство которых не завершено), размещение которых на изымаемых для государственных или муниципальных нужд земельных участках не противоречит цели изъятия.

3. Решение об изъятии может быть принято в отношении всех или некоторых земельных участков, расположенных в границах зоны планируемого размещения объекта федерального значения, объекта регионального значения или объекта местного значения, для строительства, реконструкции которых осуществляется такое изъятие.

4. В решении об изъятии должны быть указаны изымаемые земельные участки, в том числе земельные участки, подлежащие образованию, и расположенные на таких земельных участках объекты недвижимого имущества, а также цель изъятия земельных участков, реквизиты документов, в соответствии с которыми осуществляется изъятие. В случае, если решение об изъятии принимается на основании ходатайства, поданного лицом, указанным в статье 56.4 настоящего Кодекса, в решении об изъятии указывается это лицо. В решении об изъятии указываются сооружения, изъятие которых в соответствии с гражданским законодательством не осуществляется, а также сервитуты, которые установлены в отношении изымаемых земельных участков и которые сохраняются.

5. К решению об изъятии прилагается схема расположения земельного участка, если подлежащие изъятию земельные участки предстоит образовать и отсутствует утвержденный проект межевания территории, в границах которой предусмотрено образование таких земельных участков. В этом случае решение об изъятии должно содержать указание на утверждение схемы расположения земельного участка.

6. Орган местного самоуправления или орган исполнительной власти, принявшие решение об изъятии, в том числе по результатам выявления правообладателей изымаемой недвижимости и (или) переговоров с ними об изъятии земельных участков, по согласованию с лицом, подавшим ходатайство об изъятии земельных участков (при его наличии), вправе утвердить иной вариант схемы расположения земельного участка.

7. Решение об изъятии не может быть принято в случае, если:

1) земельные участки являются выморочным имуществом и на таких земельных участках отсутствуют объекты недвижимого имущества, являющиеся частной собственностью или находящиеся в пользовании третьих лиц;

2) земельные участки находятся в государственной или муниципальной собственности, не обременены правами третьих лиц и на таких земельных участках отсутствуют объекты недвижимого имущества, являющиеся частной собственностью или находящиеся в пользовании третьих лиц;

3) земельные участки находятся в государственной или муниципальной собственности, не обременены правами третьих лиц и на таких земельных участках расположены объекты недвижимого имущества, которые являются выморочным или бесхозяйным имуществом.

8. Отсутствие в Едином государственном реестре недвижимости сведений о зарегистрированных правах на земельные участки, подлежащие изъятию, и (или) на расположенные на них объекты недвижимого имущества, а также отсутствие в Едином государственном реестре недвижимости сведений о координатах характерных точек границ таких земельных участков или сведений об указанных объектах недвижимого имущества либо пересечение одной из границ земельного участка, подлежащего изъятию, и одной из границ другого земельного участка в соответствии с кадастровыми сведениями о последнем, наличие споров о правах на такие земельные участки и (или) на расположенные на них объекты недвижимого имущества не являются препятствием для принятия решения об изъятии.

(в ред. Федерального закона от 03.07.2016 N 361-ФЗ)

9. Переход прав на земельные участки, подлежащие изъятию, и (или) на расположенные на них объекты недвижимого имущества, а также образование из таких земельных участков или иных объектов недвижимого имущества новых земельных участков или объектов недвижимого имущества не влечет за собой необходимость принятия нового решения об изъятии земельных участков или о внесении изменений в ранее принятое решение об изъятии.

10. В течение десяти дней со дня принятия решения об изъятии уполномоченный орган исполнительной власти или орган местного самоуправления, принявшие такое решение:

1) осуществляют размещение решения об изъятии на своем официальном сайте в информационно-телекоммуникационной сети «Интернет»;

2) обеспечивают опубликование решения об изъятии (за исключением приложений к нему) в порядке, установленном для официального опубликования (обнародования) муниципальных правовых актов уставом поселения, городского округа (муниципального района в случае, если земельные участки, подлежащие изъятию, расположены на межселенной территории) по месту нахождения земельных участков, подлежащих изъятию;

3) направляют копию решения об изъятии правообладателям изымаемой недвижимости письмом с уведомлением о вручении по почтовым адресам, указанным в заявлениях об учете прав на недвижимость, либо в случае отсутствия указанных адресов по почтовым адресам, указанным в Едином государственном реестре недвижимости. В случае, если в связи с изъятием земельных участков изъятию подлежат расположенные на них здания, сооружения, находящиеся в них помещения, копия решения об изъятии направляется также по месту нахождения таких зданий, сооружений, помещений. Если правообладатель изымаемой недвижимости сообщил адрес для связи в виде электронной почты, ему также отправляется копия решения об изъятии в электронной форме. В отсутствие сведений об адресах, указанных в настоящем пункте, копия решения об изъятии по указанным адресам не направляется;

(в ред. Федерального закона от 03.07.2016 N 361-ФЗ)

4) направляют копию решения об изъятии в орган регистрации прав;

(в ред. Федерального закона от 03.07.2016 N 361-ФЗ)

5) направляют организации, подавшей ходатайство об изъятии, на основании которого осуществляется изъятие земельных участков для государственных или муниципальных нужд (при наличии такого ходатайства), копию решения об изъятии, сведения о лицах, подавших заявления об учете их прав на недвижимость, и способах связи с ними, о лицах, являющихся правообладателями земельных участков и (или) расположенных на них объектов недвижимости, сведения о которых получены на основании предусмотренных подпунктом 1 пункта 1 статьи 56.5 настоящего Кодекса запросов, а также копии документов, подтверждающих права указанных лиц на изымаемые земельные участки и (или) на расположенные на таких земельных участках объекты недвижимого имущества.

11. Правообладатель изымаемой недвижимости считается уведомленным о принятом решении об изъятии со дня получения копии решения об изъятии или со дня возврата отправителю в соответствии с Федеральным законом от 17 июля 1999 года N 176-ФЗ «О почтовой связи» (далее - Федеральный закон «О почтовой связи») предусмотренного подпунктом 3 пункта 10 настоящей статьи заказного письма.

В случае отсутствия предусмотренных подпунктом 3 пункта 10 настоящей статьи сведений о почтовом адресе правообладателя изымаемой недвижимости и отправки ему копии решения об изъятии в электронной форме на адрес электронной почты правообладатель изымаемой недвижимости считается уведомленным в день отправления указанной копии.

В случае отсутствия предусмотренных подпунктом 3 пункта 10 настоящей статьи сведений о почтовом адресе и об адресе электронной почты правообладателя изымаемой недвижимости данный правообладатель считается уведомленным со дня опубликования решения об изъятии в порядке, установленном подпунктом 2 пункта 10 настоящей статьи.

12. После уведомления правообладателя изымаемой недвижимости он вправе направить в орган, принявший решение об изъятии, сведения о почтовом адресе для направления данному правообладателю проекта соглашения об изъятии земельного участка и (или) расположенного на нем объекта недвижимого имущества для государственных или муниципальных нужд.

13. Решение об изъятии действует в течение трех лет со дня его принятия.

14. Решение об изъятии может быть обжаловано в суд.

СОБРАНИЕ ДЕПУТАТОВ МУНИЦИПАЛЬНОГО ОБРАЗОВАНИЯ ГОРОД НОВОМОСКОВСК
РЕШЕНИЕ № 78-8 ОТ 29.05.2018

О ВНЕСЕНИИ ИЗМЕНЕНИЙ В ПРАВИЛА ЗЕМЛЕПОЛЬЗОВАНИЯ И ЗАСТРОЙКИ МУНИЦИПАЛЬНОГО ОБРАЗОВАНИЯ ГОРОД НОВОМОСКОВСК

Руководствуясь статьями 31-33 Градостроительного кодекса Российской Федерации, статьей 16 Федерального закона от 06.10.2003г. № 131-ФЗ «Об общих принципах организации местного самоуправления в Российской Федерации», учитывая внесенные изменения в генеральный план муниципального образования город Новомосковск, утвержденный решением Собрания депутатов муниципального образования город Новомосковск от 26.07.2012г. № 73-1 и на основании Устава муниципального образования город Новомосковск,

СОБРАНИЕ ДЕПУТАТОВ РЕШИЛО:

1. Внести в Правила землепользования и застройки муниципального образования город Новомосковск, утвержденные решением Собрания депутатов муниципального образования город Новомосковск от 28.12.2012г. № 80-1 «Об утверждении Правил землепользования и застройки муниципального образования город Новомосковск», следующие изменения:

1.1. Изменить территориальное зонирование части территории, расположенной в кадастровом квартале 010307 г. Новомосковска, включая земельный участок с кадастровым номером 71:29:010307:2537, с зоны «О-1-зона делового, общественного и коммерческого назначения» и зоны «Ж-1- зона застройки многоэтажными жилыми домами» на зону «Ж-2 - зона застройки среднеэтажными жилыми домами» в соответствии с утвержденным решением Собрания депутатов муниципального образования город Новомосковск от 26.07.2012г. № 73-1 генеральным планом муниципального образования город Новомосковск, на картах (схемах):

- Статья 27 «Карта градостроительного зонирования муниципального образования город Новомосковск»;
- Статья 28 «Карта градостроительного зонирования города Новомосковска»;
- Статья 34 «Карта зон с особыми условиями использования территорий по экологическим условиям и нормативному режиму хозяйственной деятельности города Новомосковска».

2. В части II «Карты градостроительного зонирования. Карты зон с особыми условиями использования территорий» Правил землепользования и застройки муниципального образования город Новомосковск статьи 27, 28, 34 изложить в новой редакции (Приложения 1 - 3 соответственно).

3. Опубликовать настоящее решение в бюллетене «Официальный вестник муниципального образования город Новомосковск» и разместить на официальном сайте муниципального образования город Новомосковск в сети «Интернет».

4. Решение вступает в силу со дня его официального опубликования.

5. Настоящее решение может быть обжаловано в суде в порядке, установленном действующим законодательством Российской Федерации.

Приложение 1 к решению Собрания депутатов муниципального образования город Новомосковск от 29.05.2018 г. №78-8

Статья 27 «Карта градостроительного зонирования муниципального образования город Новомосковск»

ПРАВИЛА ЗЕМЛЕПОЛЬЗОВАНИЯ И ЗАСТРОЙКИ.
КАРТА ГРАДОСТРОИТЕЛЬНОГО ЗОНИРОВАНИЯ

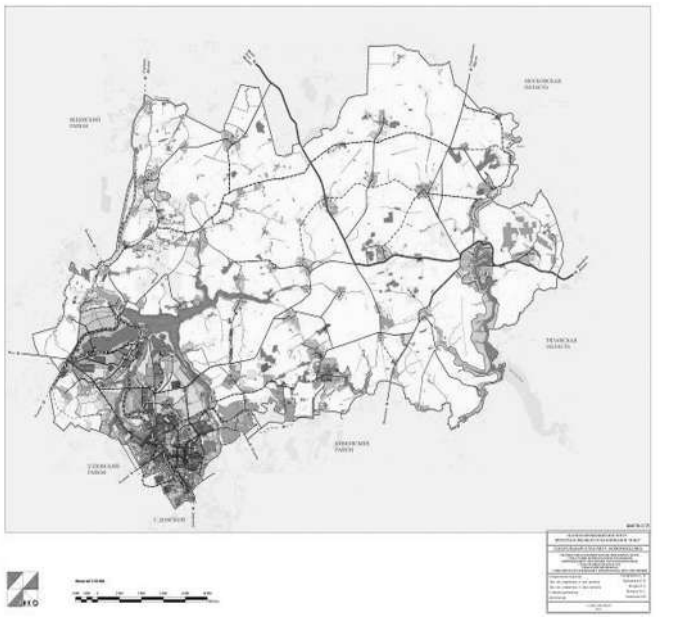

Приложение 2 к решению Собрания депутатов муниципального образования город Новомосковск от 29.05.2018 г. № 78-8

Статья 28 «Карта градостроительного зонирования города Новомосковска»

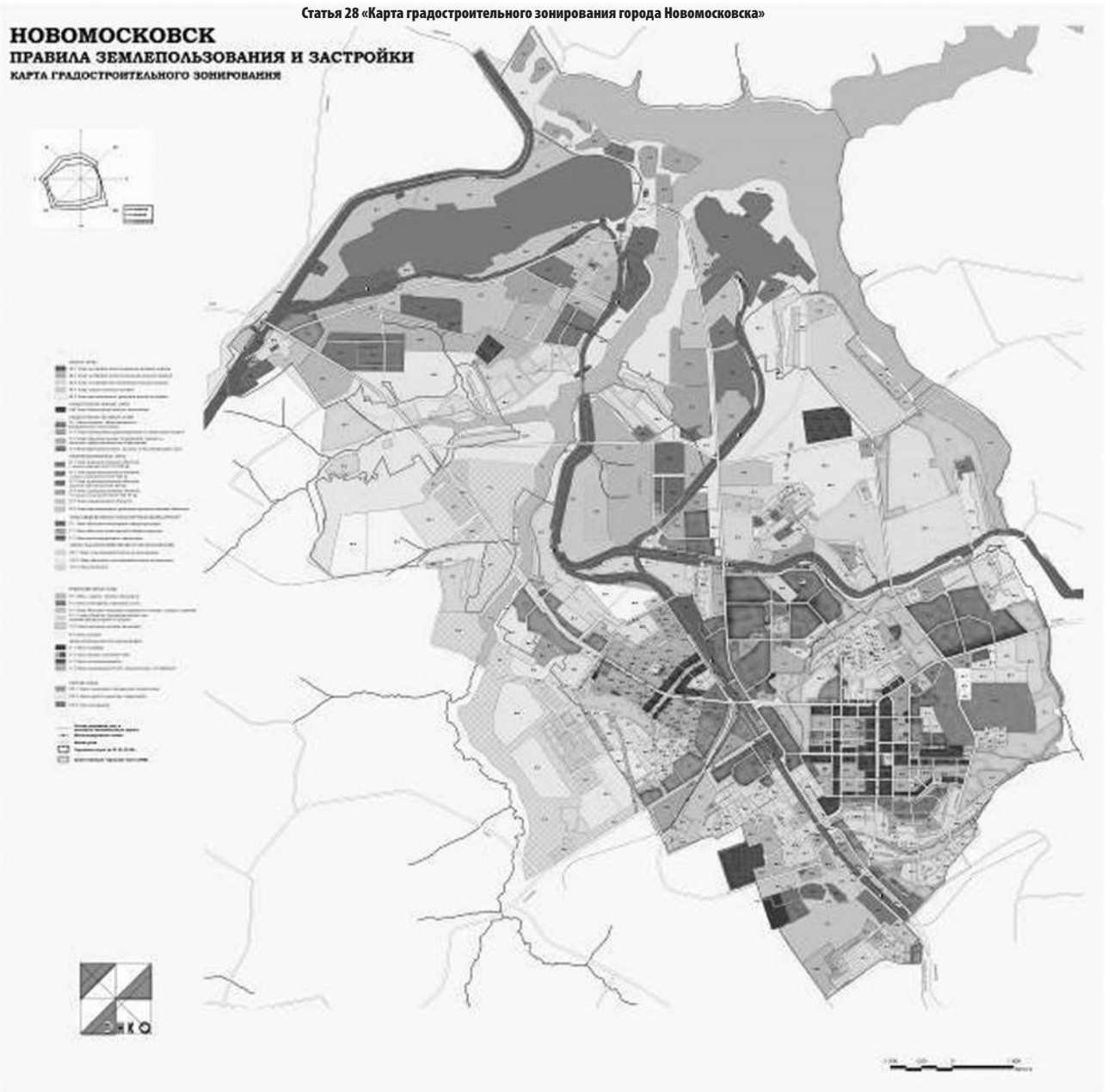

Приложение 3 к решению Собрания депутатов муниципального образования город Новомосковск от 29.05.2018 г. № 78-8

Статья 34 « Карта зон с особыми условиями использования территорий по экологическим условиям и нормативному режиму хозяйственной деятельности города Новомосковска»

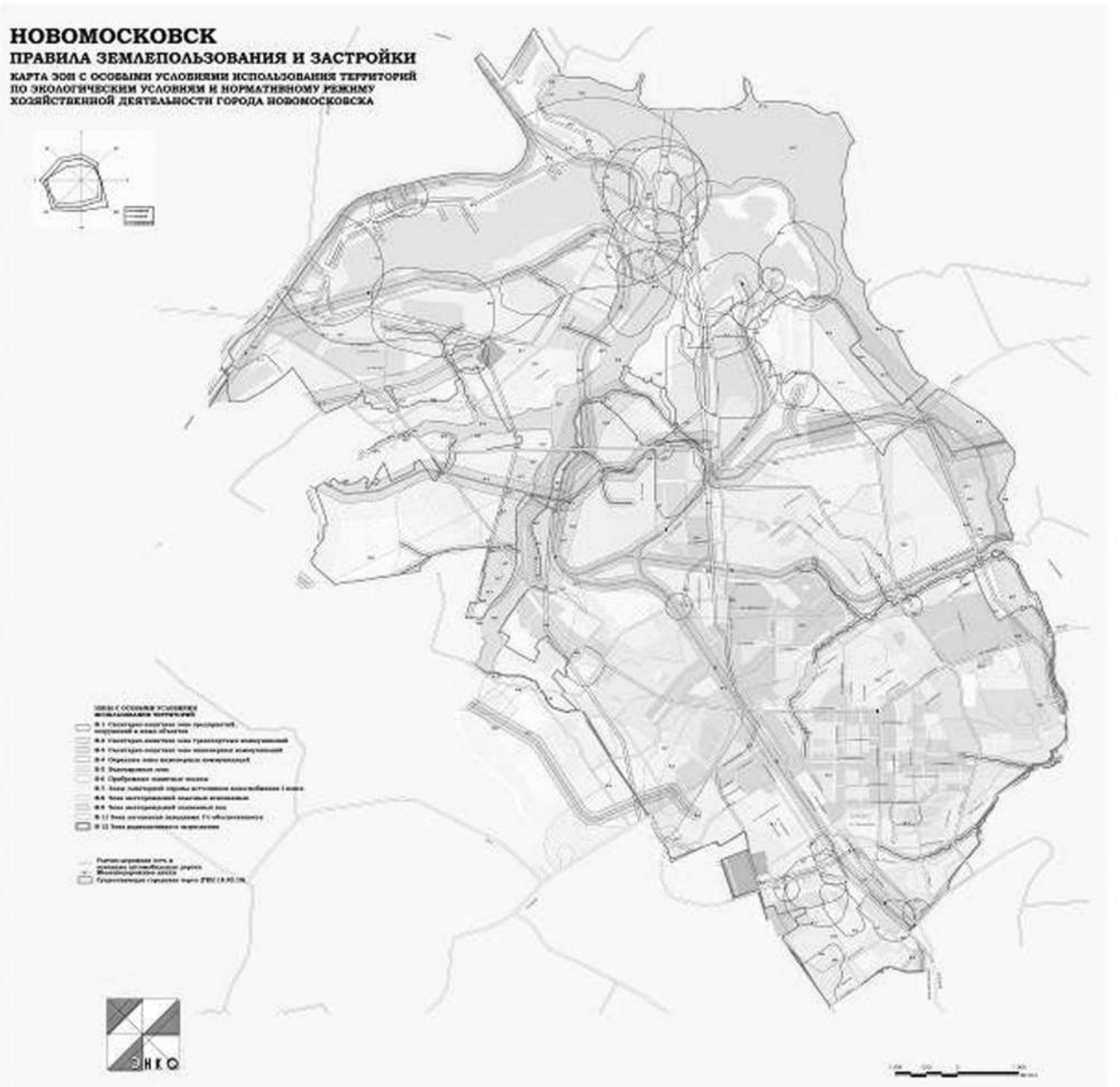

ИЗВЕЩЕНИЕ О ПРОВЕДЕНИИ СОБРАНИЯ О СОГЛАСОВАНИИ ГРАНИЦ ЗЕМЕЛЬНОГО УЧАСТКА

Кадастровым инженером Леоновым Владимиром Петровичем, 301650, Тульская область, г. Новомосковск, ул. Дзержинского, д. 13, кааб. 219, 220, leonovvp@rambler.ru, (48762)3-93-00, реестр № 7398, выполняются кадастровые работы в отношении земельного участка с кадастровым номером 71:29:010104:877 по адресу: Тульская обл., Новомосковский р-н, г. Новомосковск, ул. Трудовая, КСТ «Азот-1», уч. 47. Заказчиком кадастровых работ является Краснов Алексей Николаевич, Тульская обл., г. Новомосковск, ул. Маяковского, д.53, кв.7, тел. 8 953 962 22 95.

Смежные земельные участки, с правообладателями которых необходимо произвести согласование границ:

кадастровый номер 71:29:010104:1458 с местоположением: Тульская обл., Новомосковский р-н, г. Новомосковск, КСТ №1«Азот», уч. 45;

кадастровый номер 71:29:010104:290 с местоположением: Тульская обл., Новомосковский р-н, г. Новомосковск, КСТ «Азот-1», уч. 49;

кадастровый номер 71:29:010104:305 с местоположением: Тульская обл., Новомосковский р-н, г. Новомосковск, КСТ «Азот-1», уч. 28.

Собрание заинтересованных лиц по поводу согласования местоположения границы состоится по адресу: Тульская обл., г. Новомосковск, ул. Дзержинского, д.13, каб. 219,220; 06.07.2018 г. в 12 часов.

С проектом межевого плана земельного участка можно ознакомиться по адресу: Тульская обл., г. Новомосковск, ул. Дзержинского, д.13, каб. 219,220.

Требования о проведении согласования местоположения границ земельных участков на местности принимаются с 06.06.2018 г. по 20.06.2018 г., обоснованные возражения о местоположении границ земельного участка после ознакомления с проектом принимаются с 06.06.2018 г. по 05.07.2018 г. по адресу: Тульская обл., г. Новомосковск, ул. Дзержинского, д.13, каб. 219,220.

При проведении согласования местоположения границ при себе иметь документ, удостоверяющий личность, а также документы о правах на земельный участок (часть 12 статьи 39, часть 2 статьи 40 Федерального закона от 24 июля 2007 г. № 221-ФЗ «О кадастровой деятельности»).

ИЗВЕЩЕНИЕ О ПРОВЕДЕНИИ СОБРАНИЯ О СОГЛАСОВАНИИ ГРАНИЦ ЗЕМЕЛЬНОГО УЧАСТКА

Кадастровым инженером Леоновым Владимиром Петровичем, 301650, Тульская область, г. Новомосковск, ул. Дзержинского, д. 13, кааб. 219, 220, leonovvp@rambler.ru, (48762)3-93-00, реестр № 7398, выполняются кадастровые работы в отношении земельного участка с кадастровым номером 71:29:010601:172 по адресу: Тульская обл., Новомосковский р-н, г. Новомосковск, КСТ «Локомотивное депо». Заказчиком кадастровых работ является Даричева Галина Ивановна, Тульская обл., г. Новомосковск, ул. Мичурина, д. 1А, кв. 100, тел. 8 953 188 92 22.

Смежные земельные участки, с правообладателями которых необходимо произвести согласование границ:

кадастровый номер 71:29:010601:296 с местоположением: Тульская обл., Новомосковский р-н, г. Новомосковск, КСТ «Локомотивное депо»;

кадастровый номер 71:29:010601:134 с местоположением: Тульская обл., Новомосковский р-н, г. Новомосковск, КСТ «Локомотивное депо»;

кадастровый номер 71:29:010601:148 с местоположением: Тульская обл., Новомосковский р-н, г. Новомосковск, КСТ «Локомотивное депо».

Собрание заинтересованных лиц по поводу согласования местоположения границы состоится по адресу: Тульская обл., г. Новомосковск, ул. Дзержинского, д.13, каб. 219,220; 06.07.2018 г. в 12 часов.

С проектом межевого плана земельного участка можно ознакомиться по адресу: Тульская обл., г. Новомосковск, ул. Дзержинского, д.13, каб. 219,220.

Требования о проведении согласования местоположения границ земельных участков на местности принимаются с 06.06.2018 г. по 20.06.2018 г., обоснованные возражения о местоположении границ земельного участка после ознакомления с проектом принимаются с 06.06.2018 г. по 05.07.2018 г. по адресу: Тульская обл., г. Новомосковск, ул. Дзержинского, д.13, каб. 219,220.

При проведении согласования местоположения границ при себе иметь документ, удостоверяющий личность, а также документы о правах на земельный участок (часть 12 статьи 39, часть 2 статьи 40 Федерального закона от 24 июля 2007 г. № 221-ФЗ «О кадастровой деятельности»).

ИЗВЕЩЕНИЕ О ПРОВЕДЕНИИ СОБРАНИЯ О СОГЛАСОВАНИИ ГРАНИЦ ЗЕМЕЛЬНОГО УЧАСТКА

Кадастровым инженером Леоновым Владимиром Петровичем, 301650, Тульская область, г. Новомосковск, ул. Дзержинского, д. 13, кааб. 219, 220, leonovvp@rambler.ru, (48762)3-93-00, реестр № 7398, выполняются кадастровые работы в отношении земельного участка с кадастровым номером 71:29:010504:63 по адресу: Тульская обл., г. Новомосковск, КСТ «ЭМЗ», уч. 61. Заказчиком кадастровых работ является Савкина Елена Сергеевна, Тульская обл., г. Новомосковск, ул. Донская, д. 3, кв. 26, тел. 8 953 962 22 95.

Смежный земельный участок, с правообладателем которого необходимо произвести согласование границ:

кадастровый номер 71:29:010504:91 с местоположением: Тульская обл., Новомосковский р-н, г. Новомосковск, КСТ «ЭМЗ».

Собрание заинтересованных лиц по поводу согласования местоположения границы состоится по адресу: Тульская обл., г. Новомосковск, ул. Дзержинского, д.13, каб. 219,220; 06.07.2018 г. в 12 часов.

С проектом межевого плана земельного участка можно ознакомиться по адресу: Тульская обл., г. Новомосковск, ул. Дзержинского, д.13, каб. 219,220.

Требования о проведении согласования местоположения границ земельных участков на местности принимаются с 06.06.2018 г. по 20.06.2018 г., обоснованные возражения о местоположении границ земельного участка после ознакомления с проектом принимаются с 06.06.2018 г. по 05.07.2018 г. по адресу: Тульская обл., г. Новомосковск, ул. Дзержинского, д.13, каб. 219,220.

При проведении согласования местоположения границ при себе иметь документ, удостоверяющий личность, а также документы о правах на земельный участок (часть 12 статьи 39, часть 2 статьи 40 Федерального закона от 24 июля 2007 г. № 221-ФЗ «О кадастровой деятельности»).

ИЗВЕЩЕНИЕ О ПРОВЕДЕНИИ СОБРАНИЯ О СОГЛАСОВАНИИ ГРАНИЦ ЗЕМЕЛЬНОГО УЧАСТКА

Кадастровым инженером Леоновым Владимиром Петровичем, 301650, Тульская область, г. Новомосковск, ул. Дзержинского, д. 13, кааб. 219, 220, leonovvp@rambler.ru, (48762)3-93-00, реестр № 7398, выполняются кадастровые работы в отношении земельного участка с кадастровым номером 71:29:010504:62 по адресу: Тульская обл., г. Новомосковск, КСТ «ЭМЗ», уч. 60. Заказчиком кадастровых работ является Савкина Елена Сергеевна, Тульская обл., г. Новомосковск, ул. Донская, д. 3, кв. 26, тел. 8 953 962 22 95.

Смежный земельный участок, с правообладателем которого необходимо произвести согласование границ:

кадастровый номер 71:29:010504:91 с местоположением: Тульская обл., Новомосковский р-н, г. Новомосковск, КСТ «ЭМЗ».

Собрание заинтересованных лиц по поводу согласования местоположения границы состоится по адресу: Тульская обл., г. Новомосковск, ул. Дзержинского, д.13, каб. 219,220; 06.07.2018 г. в 12 часов.

С проектом межевого плана земельного участка можно ознакомиться по адресу: Тульская обл., г. Новомосковск, ул. Дзержинского, д.13, каб. 219,220.

Требования о проведении согласования местоположения границ земельных участков на местности принимаются с 06.06.2018 г. по 20.06.2018 г., обоснованные возражения о местоположении границ земельного участка после ознакомления с проектом принимаются с 06.06.2018 г. по 05.07.2018 г. по адресу: Тульская обл., г. Новомосковск, ул. Дзержинского, д.13, каб. 219,220.

При проведении согласования местоположения границ при себе иметь документ, удостоверяющий личность, а также документы о правах на земельный участок (часть 12 статьи 39, часть 2 статьи 40 Федерального закона от 24 июля 2007 г. № 221-ФЗ «О кадастровой деятельности»).

ИЗВЕЩЕНИЕ О ПРОВЕДЕНИИ СОБРАНИЯ О СОГЛАСОВАНИИ ГРАНИЦ ЗЕМЕЛЬНОГО УЧАСТКА

Кадастровым инженером Леоновым Владимиром Петровичем, 301650, Тульская область, г. Новомосковск,

ул. Дзержинского, д. 13, кааб. 219, 220, leonovvp@rambler.ru, (48762)3-93-00, реестр № 7398, выполняются кадастровые работы в отношении земельного участка с кадастровым номером 71:15:030513:332 по адресу: Тульская обл., Новомосковский р-н, КСТ «Вишенька», уч. 178. Заказчиком кадастровых работ является Олдин Сергей Иванович, Тульская обл., г. Новомосковск, Проспект Победы, д. 7а, кв. 156, тел. 8 915 786 97 38.
Смежные земельные участки, с правообладателями которых необходимо произвести согласование границ:
кадастровый номер 71:15:030513:331 с местоположением: Тульская обл., Новомосковский р-н, КСТ «Вишенька», уч. 177;
кадастровый номер 71:15:030513:333 с местоположением: Тульская обл., Новомосковский р-н, КСТ «Вишенька», уч. 179.
Собрание заинтересованных лиц по поводу согласования местоположения границы состоится по адресу: Тульская обл., г. Новомосковск, ул. Дзержинского, д.13, каб. 219,220; 06.07.2018 г. в 14 часов.
С проектом межевого плана земельного участка можно ознакомиться по адресу: Тульская обл., г. Новомосковск, ул. Дзержинского, д.13, каб. 219,220.
Требования о проведении согласования местоположения границ земельных участков на местности принимаются с 06.06.2018 г. по 20.06.2018 г., обоснованные возражения о местоположении границ земельного участка после ознакомления с проектом принимаются с 06.06.2018 г. по 05.07.2018 г. по адресу: Тульская обл., г. Новомосковск, ул. Дзержинского, д.13, каб. 219,220.

При проведении согласования местоположения границ при себе иметь документ, удостоверяющий личность, а также документы о правах на земельный участок (часть 12 статьи 39, часть 2 статьи 40 Федерального закона от 24 июля 2007 г. № 221-ФЗ «О кадастровой деятельности»).

ИЗВЕЩЕНИЕ О ПРОВЕДЕНИИ СОБРАНИЯ О СОГЛАСОВАНИИ ГРАНИЦ ЗЕМЕЛЬНОГО УЧАСТКА

Кадастровым инженером Леоновым Владимиром Петровичем, 301650, Тульская область, г. Новомосковск, ул. Дзержинского, д. 13, кааб. 219, 220, leonovvp@rambler.ru, (48762)3-93-00, реестр № 7398, выполняются кадастровые работы в отношении земельного участка с кадастровым номером 71:15:030513:380 по адресу: Тульская обл., Новомосковский р-н, КСТ «Вишенька», уч. 230. Заказчиком кадастровых работ является Васильева Людмила Александровна, Тульская обл., г. Донской, мкр. Северо-Задонск, пер. Строительный, д. 10, кв. 8, тел. 8 915 786 97 38.
Смежные земельные участки, с правообладателями которых необходимо произвести согласование границ:
кадастровый номер 71:15:030513:342 с местоположением: Тульская обл., Новомосковский р-н, КСТ «Вишенька», уч. 188;
кадастровый номер 71:15:030513:381 с местоположением: Тульская обл., Новомосковский р-н, КСТ «Вишенька», уч. 231;
Собрание заинтересованных лиц по поводу согласования местоположения границы состоится по адресу: Тульская обл., г. Новомосковск, ул. Дзержинского, д.13, каб. 219,220; 06.07.2018 г. в 14 часов.
С проектом межевого плана земельного участка можно ознакомиться по адресу: Тульская обл., г. Новомосковск, ул. Дзержинского, д.13, каб. 219,220.
Требования о проведении согласования местоположения границ земельных участков на местности принимаются с 06.06.2018 г. по 20.06.2018 г., обоснованные возражения о местоположении границ земельного участка после ознакомления с проектом принимаются с 06.06.2018 г. по 05.07.2018 г. по адресу: Тульская обл., г. Новомосковск, ул. Дзержинского, д.13, каб. 219,220.

При проведении согласования местоположения границ при себе иметь документ, удостоверяющий личность, а также документы о правах на земельный участок (часть 12 статьи 39, часть 2 статьи 40 Федерального закона от 24 июля 2007 г. № 221-ФЗ «О кадастровой деятельности»).

ИЗВЕЩЕНИЕ О ПРОВЕДЕНИИ СОБРАНИЯ О СОГЛАСОВАНИИ ГРАНИЦ ЗЕМЕЛЬНОГО УЧАСТКА

Кадастровым инженером Леоновым Владимиром Петровичем, 301650, Тульская область, г. Новомосковск, ул. Дзержинского, д. 13, кааб. 219, 220, leonovvp@rambler.ru, (48762)3-93-00, реестр № 7398, выполняются кадастровые работы в отношении земельного участка с кадастровым номером 71:15:030513:466 по адресу: Тульская обл., Новомосковский р-н, КСТ «Вишенька», уч. 262. Заказчиком кадастровых работ является Белов Никита Сергеевич , Тульская обл., г. Донской, мкр. Северо-Задонск, ул. Школьная , д. 43а, кв. 2, тел. 8 915 786 97 38.
Смежные земельные участки, с правообладателями которых необходимо произвести согласование границ:
кадастровый номер 71:15:030513:408 с местоположением: Тульская обл., Новомосковский р-н, КСТ «Вишенька», уч. 261;
кадастровый номер 71:15:030513:409 с местоположением: Тульская обл., Новомосковский р-н, КСТ «Вишенька», уч. 263;
Собрание заинтересованных лиц по поводу согласования местоположения границы состоится по адресу: Тульская обл., г. Новомосковск, ул. Дзержинского, д.13, каб. 219,220; 06.07.2018 г. в 14 часов.
С проектом межевого плана земельного участка можно ознакомиться по адресу: Тульская обл., г. Новомосковск, ул. Дзержинского, д.13, каб. 219,220.
Требования о проведении согласования местоположения границ земельных участков на местности принимаются с 06.06.2018 г. по 20.06.2018 г., обоснованные возражения о местоположении границ земельного участка после ознакомления с проектом принимаются с 06.06.2018 г. по 05.07.2018 г. по адресу: Тульская обл., г. Новомосковск, ул. Дзержинского, д.13, каб. 219,220.

При проведении согласования местоположения границ при себе иметь документ, удостоверяющий личность, а также документы о правах на земельный участок (часть 12 статьи 39, часть 2 статьи 40 Федерального закона от 24 июля 2007 г. № 221-ФЗ «О кадастровой деятельности»).

ИЗВЕЩЕНИЕ О ПРОВЕДЕНИИ СОБРАНИЯ О СОГЛАСОВАНИИ ГРАНИЦ ЗЕМЕЛЬНОГО УЧАСТКА

Кадастровым инженером Леоновым Владимиром Петровичем, 301650, Тульская область, г. Новомосковск, ул. Дзержинского, д. 13, кааб. 219, 220, leonovvp@rambler.ru, (48762)3-93-00, реестр № 7398, выполняются кадастровые работы в отношении земельного участка с кадастровым номером 71:15:030513:575 по адресу: Тульская обл., Новомосковский р-н, КСТ «Вишенька», уч. 364. Заказчиком кадастровых работ является Полозов Юрий Иванович , Тульская обл., г. Донской, мкр. Северо-Задонск, ул. Школьная , д. 30а, кв. 72, тел. 8 915 786 97 38.
Смежные земельные участки, с правообладателями которых необходимо произвести согласование границ:
кадастровый номер 71:15:030513:547 с местоположением: Тульская обл., Новомосковский р-н, КСТ «Вишенька», уч. 363;
кадастровый номер 71:15:030513:80 с местоположением: Тульская обл., Новомосковский р-н, КСТ «Вишенька», уч. 391;
Собрание заинтересованных лиц по поводу согласования местоположения границы состоится по адресу: Тульская обл., г. Новомосковск, ул. Дзержинского, д.13, каб. 219,220; 06.07.2018 г. в 14 часов.
С проектом межевого плана земельного участка можно ознакомиться по адресу: Тульская обл., г. Новомосковск, ул. Дзержинского, д.13, каб. 219,220.
Требования о проведении согласования местоположения границ земельных участков на местности принимаются с 06.06.2018 г. по 20.06.2018 г., обоснованные возражения о местоположении границ земельного участка после ознакомления с проектом принимаются с 06.06.2018 г. по 05.07.2018 г. по адресу: Тульская обл., г. Новомосковск, ул. Дзержинского, д.13, каб. 219,220.

При проведении согласования местоположения границ при себе иметь документ, удостоверяющий личность, а также документы о правах на земельный участок (часть 12 статьи 39, часть 2 статьи 40 Федерального закона от 24 июля 2007 г. № 221-ФЗ «О кадастровой деятельности»).

ИЗВЕЩЕНИЕ О ПРОВЕДЕНИИ СОБРАНИЯ О СОГЛАСОВАНИИ ГРАНИЦ ЗЕМЕЛЬНОГО УЧАСТКА

Кадастровым инженером Леоновым Владимиром Петровичем, 301650, Тульская область, г. Новомосковск, ул. Дзержинского, д. 13, каа6. 219, 220, leonovvp@rambler.ru, (48762)3-93-00, реестр № 7398, выполняются кадастровые работы в отношении земельного участка с кадастровым номером 71:15:030513:81 по адресу: Тульская обл., Новомосковский р-н, КСТ «Вишенька», уч. 393. Заказчиком кадастровых работ является Дербинова Зинаида Михайловна, Тульская обл., г. Донской, мкр. Севро-Задонск, ул. Школьная, д. 23а, кв. 54, тел. 8 915 786 97 38.
Смежный земельный участок, с правообладателем которого необходимо произвести согласование границ:
кадастровый номер 71:15:030513:82 с местоположением: Тульская обл., Новомосковский р-н, КСТ «Вишенька», уч. 394.
Собрание заинтересованных лиц по поводу согласования местоположения границы состоится по адресу: Тульская обл., г. Новомосковск, ул. Дзержинского, д.13, каб. 219,220; 06.07.2018 г. в 14 часов.
С проектом межевого плана земельного участка можно ознакомиться по адресу: Тульская обл., г. Новомосковск, ул. Дзержинского, д.13, каб. 219,220.
Требования о проведении согласования местоположения границ земельных участков на местности принимаются с 06.06.2018 г. по 20.06.2018 г., обоснованные возражения о местоположении границ земельного участка после ознакомления с проектом принимаются с 06.06.2018 г. по 05.07.2018 г. по адресу: Тульская обл., г. Новомосковск, ул. Дзержинского, д.13, каб. 219,220.
При проведении согласования местоположения границ при себе иметь документ, удостоверяющий личность, а также документы о правах на земельный участок (часть 12 статьи 39, часть 2 статьи 40 Федерального закона от 24 июля 2007 г. № 221-ФЗ «О кадастровой деятельности»).

ИЗВЕЩЕНИЕ О ПРОВЕДЕНИИ СОБРАНИЯ О СОГЛАСОВАНИИ ГРАНИЦ ЗЕМЕЛЬНОГО УЧАСТКА

Кадастровым инженером Леоновым Владимиром Петровичем, 301650, Тульская область, г. Новомосковск, ул. Дзержинского, д. 13, кааб. 219, 220, leonovvp@rambler.ru, (48762)3-93-00, реестр № 7398, выполняются кадастровые работы в отношении земельного участка с кадастровым номером 71:15:030513:118 по адресу: Тульская обл., Новомосковский р-н, КСТ «Вишенька», уч. 438. Заказчиком кадастровых работ является Журавлева Валентина Александровна, Тульская обл., г. Донской, мкр. Северо-Задонск, ул. Школьная, д. 32а, кв. 42, тел. 8 915 786 97 38.
Смежные земельные участки, с правообладателями которых необходимо произвести согласование границ:
кадастровый номер 71:15:030513:117 с местоположением: Тульская обл., Новомосковский р-н, КСТ «Вишенька», уч. 437;
кадастровый номер 71:15:030513:119 с местоположением: Тульская обл., Новомосковский р-н, КСТ «Вишенька», уч. 439.
Собрание заинтересованных лиц по поводу согласования местоположения границы состоится по адресу: Тульская обл., г. Новомосковск, ул. Дзержинского, д.13, каб. 219,220; 06.07.2018 г. в 14 часов.
С проектом межевого плана земельного участка можно ознакомиться по адресу: Тульская обл., г. Новомосковск, ул. Дзержинского, д.13, каб. 219,220.
Требования о проведении согласования местоположения границ земельных участков на местности принимаются с 06.06.2018 г. по 20.06.2018 г., обоснованные возражения о местоположении границ земельного участка после ознакомления с проектом принимаются с 06.06.2018 г. по 05.07.2018 г. по адресу: Тульская обл., г. Новомосковск, ул. Дзержинского, д.13, каб. 219,220.
При проведении согласования местоположения границ при себе иметь документ, удостоверяющий личность, а также документы о правах на земельный участок (часть 12 статьи 39, часть 2 статьи 40 Федерального закона от 24 июля 2007 г. № 221-ФЗ «О кадастровой деятельности»).

ИЗВЕЩЕНИЕ О ПРОВЕДЕНИИ СОБРАНИЯ О СОГЛАСОВАНИИ ГРАНИЦ ЗЕМЕЛЬНОГО УЧАСТКА

Кадастровым инженером Леоновым Владимиром Петровичем, 301650, Тульская область, г. Новомосковск, ул. Дзержинского, д. 13, кааб. 219, 220, leonovvp@rambler.ru, (48762)3-93-00, реестр № 7398, выполняются кадастровые работы в отношении земельного участка с кадастровым номером 71:15:030513:134 по адресу: Тульская обл., Новомосковский р-н, КСТ «Вишенька», уч. 464. Заказчиком кадастровых работ является Анискина Нина Михайловна, Тульская обл., Новомосковский р-н, с. Спасское, ул. Центральная, д. 6, кв. 4, тел. 8 915 786 97 38.
Смежные земельные участки, с правообладателями которых необходимо произвести согласование границ:
кадастровый номер 71:15:030513:133 с местоположением: Тульская обл., Новомосковский р-н, КСТ «Вишенька», уч. 463;
кадастровый номер 71:15:030513:142 с местоположением: Тульская обл., Новомосковский р-н, КСТ «Вишенька», уч. 465;
Собрание заинтересованных лиц по поводу согласования местоположения границы состоится по адресу: Тульская обл., г. Новомосковск, ул. Дзержинского, д.13, каб. 219,220; 06.07.2018 г. в 14 часов.
С проектом межевого плана земельного участка можно ознакомиться по адресу: Тульская обл., г. Новомосковск, ул. Дзержинского, д.13, каб. 219,220.
Требования о проведении согласования местоположения границ земельных участков на местности принимаются с 06.06.2018 г. по 20.06.2018 г., обоснованные возражения о местоположении границ земельного участка после ознакомления с проектом принимаются с 06.06.2018 г. по 05.07.2018 г. по адресу: Тульская обл., г. Новомосковск, ул. Дзержинского, д.13, каб. 219,220.
При проведении согласования местоположения границ при себе иметь документ, удостоверяющий личность, а также документы о правах на земельный участок (часть 12 статьи 39, часть 2 статьи 40 Федерального закона от 24 июля 2007 г. № 221-ФЗ «О кадастровой деятельности»).

ИЗВЕЩЕНИЕ О ПРОВЕДЕНИИ СОБРАНИЯ О СОГЛАСОВАНИИ ГРАНИЦ ЗЕМЕЛЬНОГО УЧАСТКА

Кадастровым инженером Леоновым Владимиром Петровичем, 301650, Тульская область, г. Новомосковск, ул. Дзержинского, д. 13, кааб. 219, 220, leonovvp@rambler.ru, (48762)3-93-00, реестр № 7398, выполняются кадастровые работы в отношении земельного участка с кадастровым номером 71:15:030513:139 по адресу: Тульская обл., Новомосковский р-н, КСТ «Вишенька», уч. 473. Заказчиком кадастровых работ является Егорова Валентина Михайловна, Тульская обл., г. Донской, мкр. Северо-Задонск, ул. Северная, д. 5, кв. 9, тел. 8 915 786 97 38.
Смежный земельный участок, с правообладателем которого необходимо произвести согласование границ:
кадастровый номер 71:15:030513:121 с местоположением: Тульская обл., Новомосковский р-н, КСТ «Вишенька», уч.443.
Собрание заинтересованных лиц по поводу согласования местоположения границы состоится по адресу: Тульская обл., г. Новомосковск, ул. Дзержинского, д.13, каб. 219,220; 06.07.2018 г. в 14 часов.
С проектом межевого плана земельного участка можно ознакомиться по адресу: Тульская обл., г. Новомосковск, ул. Дзержинского, д.13, каб. 219,220.
Требования о проведении согласования местоположения границ земельных участков на местности принимаются с 06.06.2018 г. по 20.06.2018 г., обоснованные возражения о местоположении границ земельного участка после ознакомления с проектом принимаются с 06.06.2018 г. по 05.07.2018 г. по адресу: Тульская обл., г. Новомосковск, ул. Дзержинского, д.13, каб. 219,220.
При проведении согласования местоположения границ при себе иметь документ, удостоверяющий личность, а также документы о правах на земельный участок (часть 12 статьи 39, часть 2 статьи 40 Федерального закона от 24 июля 2007 г. № 221-ФЗ «О кадастровой деятельности»).

ИЗВЕЩЕНИЕ О ПРОВЕДЕНИИ СОБРАНИЯ О СОГЛАСОВАНИИ МЕСТОПОЛОЖЕНИЯ ГРАНИЦЫ ЗЕМЕЛЬНОГО УЧАСТКА

Кадастровым инженером Кузиковым Павлом Сергеевичем, почтовый адрес: 300001, г.Тула, ул. Кирова, д.23, кв.88, kadastr71@mail.ru, +79531808933, квалиф. аттестат № 71-14-376, № регистрации в государственном реестре лиц, осуществляющих кадастровую деятельность - 31558, СНИЛС 133-624-087-38,, выполняются кадастровые работы по уточнению местоположения границ земельного участка с К№ 71:15:070205:43, расположенного: обл. Тульская, р-н Новомосковский, с/о Рига-Васильевский, д. Ильинка-2. Заказчиком работ является Круглова Татьяна Венидиктовна, почтовый адрес: Смоленская область, г. Дорогобуж, ул. Чистякова, дом 8, кв.53 тел. 89207727515. Собрание заинтересованных лиц по поводу согласования местоположения границы состоится по адресу: обл. Тульская, р-н Новомосковский, дер. Ильинка-2, д.3 06 июля 2018г. в 12час. 00мин.
С проектом межевого плана земельного участка можно ознакомиться по адресу: 300041, г.Тула, пр-т Ленина д.57, оф.208а тел.89531808933. Требования о проведении согласования местоположения границ земельных участков на местности принимаются с 06 июня 2018г. по 05 июля 2018г., обоснованные возражения о местоположении границ земельных участков после ознакомления с проектом межевого плана принимаются с 06 июня 2018г. по 05 июля 2018г., по адресу: 300041, г.Тула, пр-т Ленина д.57, оф.208а.
Смежные земельные участки, в отношении местоположения границ которых проводится согласование: земельные участки, находящиеся в кадастровом квартале 71:15:070205.
При проведении согласования местоположения границ при себе необходимо иметь документ, удостоверяющий личность, а также документы о правах на земельный участок (часть 12 статьи 39, часть 2 статьи 40 Федерального закона от 24 июля 2007г. № 221-ФЗ «О кадастровой деятельности»).

ИЗВЕЩЕНИЕ О ПРОВЕДЕНИИ СОБРАНИЯ О СОГЛАСОВАНИИ МЕСТОПОЛОЖЕНИЯ ГРАНИЦЫ ЗЕМЕЛЬНОГО УЧАСТКА

Кадастровым инженером: Хайруллиным Альбертом Раисовичем (ООО «ВЕДИ.кадастр»; 300013, г. Тула, ул. Московская, д. 19, оф. 18, E-mail: opkr@ooovedi.ru: +7 (919) 078-00-01, ОГРН 1157154012861; № регистрации в государственном реестре лиц, осуществляющих кадастровую деятельность 2525) выполняются кадастровые работы в отношении земельных участков с К№71:29:010703:720, расположенного по адресу: обл. Тульская, р-н Новомосковский, г. Новомосковск, КСТ «Молодежное», участок 316;
К№71:29:010703:700, расположенного по адресу: обл. Тульская, р-н Новомосковский, г. Новомосковск, КСТ «Молодежное»;
К№71:29:010703:581, расположенного по адресу: установлено относительно ориентира, расположенного в границах участка. Почтовый адрес ориентира: обл. Тульская, р-н Новомосковский, г. Новомосковск, КСТ «Молодежное», участок 315.
Заказчиком кадастровых работ является: Щекина Надежда Аркадьевна (Тульская область, г. Новомосковск, ул. Рудничная, д. 18, кв. 156, тел. 8-953-439-98- 92).
Собрание по поводу согласования местоположения границы состоится по адресу: г. Новомосковск, ул. Московская, д.2/23, оф. «ВЕДИ.кадастр», (собрание проводит Хайруллин А.Р.) «09» июля 2018 г. в 10 часов 00 минут.
С проектом межевого плана земельного участка можно ознакомиться по адресу: г. Новомосковск, ул. Московская, д.2/23, оф. «ВЕДИ.кадастр».
Требования о проведении согласования местоположения границ земельных участков на местности принимаются с «20» июня 2018 г. по «09» июля 2018 г., обоснованные возражения о местоположении границ земельных участков после ознакомления с проектом межевого плана принимаются с «20» июня 2018 г. по «09» июля 2018 г. по адресу: г. Новомосковск, ул. Московская, д.2/23, оф. «ВЕДИ.кадастр».
Смежные земельные участки, с правообладателями которых требуется согласовать местоположение границы: земельные участки, расположенные в границах кадастрового квартала 71:29:010703. - земельные участки с К№71:29:010703:59; К№71:29:010703:776; К№71:29:010703:580. При проведении согласования местоположения границ при себе необходимо иметь документ, удостоверяющий личность, а также документы о правах на земельный участок (часть 12 статьи 39, часть 2 статьи 40 Федерального закона от 24 июля 2007 г. N 221-ФЗ «О кадастровой деятельности»)

АДМИНИСТРАЦИЯ МУНИЦИПАЛЬНОГО ОБРАЗОВАНИЯ ПОСТАНОВЛЕНИЕ ОТ 01.06.2018 № 1789

О РАЗРАБОТКЕ ПРОЕКТА ПЛАНИРОВКИ ТЕРРИТОРИИ И ПРОЕКТА МЕЖЕВАНИЯ ТЕРРИТОРИИ

В соответствии с Градостроительным кодексом РФ от 29.12.2004г. № 190-ФЗ, на основании ст. 7, 9, 45 Устава муниципального образования город Новомосковск, администрация муниципального образования ПОСТАНОВЛЯЕТ:
1. Разработать проект планировки территории и проект межевания территории для строительства объекта «Реконструкция мостового перехода через р. Дон км 7+280 автомобильной дороги «Тула – Новомосковск – Сокольники – Березовка в МО г. Новомосковск Тульской области».
2. Управлению архитектуры и градостроительства (Е. Г. Логачева) от лица администрации муниципального образования город Новомосковск обеспечить подготовку документации по планировке территории и межеванию территории, указанных в пункте 1 на основании Генерального плана муниципального образования город Новомосковск, Правил землепользования и застройки муниципального образования город Новомосковск.
3. Отделу по работе со средствами массовой информации (В.В. Семкин) опубликовать постановление в бюллетене «Официальный вестник муниципального образования город Новомосковск» и разместить на официальном сайте администрации муниципального образования город Новомосковск в сети Интернет.
4. Контроль за исполнением настоящего постановления возложить на заместителя главы администрации муниципального образования город Новомосковск Е. В. Тихонова.
5. Постановление вступает в силу со дня подписания.

ПОСТАНОВЛЕНИЕ АДМИНИСТРАЦИЯ МУНИЦИПАЛЬНОГО ОБРАЗОВАНИЯ ОТ 01.06.2018 № 1790

О РАЗРАБОТКЕ ПРОЕКТА ПЛАНИРОВКИ ТЕРРИТОРИИ

В соответствии с Градостроительным кодексом РФ от 29.12.2004г. № 190-ФЗ, на основании ст. 7, 9, 45 Устава муниципального образования город Новомосковск, администрация муниципального образования ПОСТАНОВЛЯЕТ:
1. Разработать проект планировки территории в районе ул. Мира в г. Новомосковске Тульской области между земельными участками с кадастровыми номерами 71:29:010801:743, 71:15:070301:191, 71:15:070301:249, 71:15:070301:15 с целью строительства индивидуальных жилых домов в 1-3 этажа с приусадебными земельными участками.
2. Управлению архитектуры и градостроительства (Е. Г. Логачева) от лица администрации муниципального образования город Новомосковск обеспечить подготовку документации по планировке территории, указанную в пункте 1 на основании Генерального плана муниципального образования город Новомосковск, Правил землепользования и застройки муниципального образования город Новомосковск.
3. Отделу по работе со средствами массовой информации (В.В. Семкин) опубликовать постановление в бюллетене «Официальный вестник муниципального образования город Новомосковск» и разместить на официальном сайте администрации муниципального образования город Новомосковск в сети Интернет.
4. Контроль за исполнением настоящего постановления возложить на заместителя главы администрации муниципального образования город Новомосковск Е. В. Тихонова.
5. Постановление вступает в силу со дня опубликования.

ВЕСТНИК МУНИЦИПАЛЬНОГО ОБРАЗОВАНИЯ ГОРОД НОВОМОСКОВСК ОФИЦИАЛЬНЫЙ БЮЛЛЕТЕНЬ

«Вестник Новомосковск»

Учредитель: Администрация муниципального образования город Новомосковск

Периодичность: 1 раз в неделю

Перепечатка материалов без согласия автора и редакции запрещена.

Отпечатано в ГУП «Рязанская областная типография»
Адрес типографии: 390023, г. Рязань, улица Новая, дом 69/12

Время подписания в печать:
по графику – 21.00 фактически – 21.00

Распространяется бесплатно.

Главный редактор: **Михаил РАКИТИН** Дизайн и верстка: **Павел ЮДАКОВ**

Адрес редакции и издателя:
Тульская область, г.Новомосковск, ул. Комсомольская 32/32

Тираж **500** экз.